

LEGENDA

- HRANICE ŘEŠENÉHO ÚZEMÍ
- HRANICE ZASTAVĚNÉHO ÚZEMÍ KE DNI 17. 12. 2021
- Z.01

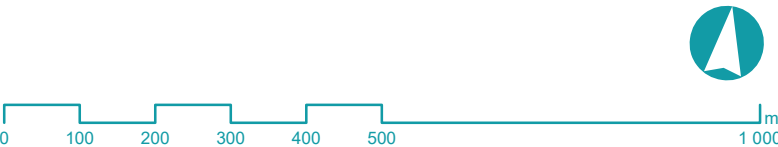
HRANICE ZASTAVITELNÝCH PLOCH
- P.01

HRANICE PLOCH PŘESTAVBY
- K.01


HRANICE PLOCH ZMĚN V KRAJINĚ
- PLOCHY, VE KTERÝCH JE ROZHODOVÁNÍ O ZMĚNÁCH  
V ÚZEMÍ PODMÍNĚNO ZPRACOVÁNÍM REGULAČNÍHO  
PLÁNU

PODKLADNÍ JEVY

- STAVEBNÍ OBJEKT DLE KN
- HRANICE PARCEL DLE KN



OBJEDNATEL	Město Veltrusy Palackého 9 277 46 Veltrusy
URČENÝ ZASTUPITEL	Mgr. Filip Volák
POŘIZOVATEL	MěÚ Kralupy nad Vltavou Odbor výstavby a územního plánování Palackého nám. 1 278 01 Kralupy nad Vltavou
OSOBA SPLŇUJÍCÍ KVALIF. PŘEDPOKLADY	Ing. Milena Jakeschová
ZPRACOVATEL	U-24, s. r. o. ARCHUM architekti s. r. o.



AUTORSKÝ TÝM | Šimon Vojtík, Jana Urbanová, Michal Petr  
David Třešňák, Petr Koloušek, Helena Stejskalová

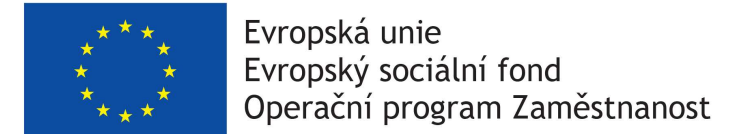
ÚZEMNÍ PLÁN VELTRUSY

AKCE |  
ETAPA |  
VÝKRES |

ZÁKLADNÍ ČLENĚNÍ ÚZEMÍ

FORMÁT | B2  
MĚŘÍTKO | 1 : 10 000  
SOUŘADNICOVÝ SYSTÉM | S - JTSK  
ČÍSLO VÝKRESU | A

08 | 2024



SPRÁVNÍ ORGÁN, KTERÝ ÚZEMNÍ PLÁN VYDAL  
Zastupitelstvo města Veltrusy

DATUM NABYTÍ ÚČINNOSTI ÚZEMNÍHO PLÁNU

OPRÁVNĚNÁ ÚŘEDNÍ OSOBA POŘIZOVATELE  
(razítko, podpis)

Ing. Milena Jakeschová