

1x předáno pi 20.03.1993 1/4

VYPIS Z KATASTRU NEMOVITOSTI

Okres: 3206 MELNIK
Obec: 061 VELTRUSY
Kat.uzemi: 01 VELTRUSY kod:779873 LIST VLASTNICTVI: 150

A Vlastnik (poradi, jmeno nebo nazev a adresa)	Identifikator Fodil
1 OR STREDISKO PAMATKOVE PECE A OCHRANY PRIRODY	00069825/00

CASTECNY VYPIS

B Cislo parcely	Vymera C. pop/ev	Druh pozemku	Ochrana Vyuziti nem. nemovitosti	Najemce
* -552	1500	ZASTAVENA PL BEZ DOMU		1 MNV VELTRUSY
1054	9403	OSTATNI PL OST. VER. ZEL.		1 MNV VELTRUSY
1057	41180	OSTATNI PL OST. VER. ZEL.		2 OKRESNI URAD MELNIK

* = Nádoreseny právní vztah

B1 Jina prava	Listina	Cislo	PoIVZ
BEZ ZAPISU			

C Omezeni vlastnickeho prava	Listina	Cislo	PoIVZ
BEZ ZAPISU			

D Poznanky	Listina	Cislo	PoIVZ
BEZ ZAPISU			


E Nabyvaci tituly	Listina	Cislo	PoIVZ
CELE VLASTNICTVI	HS	998/66	135/68

Katastrální úřad MELNIK Vyhотовeno dne: 02.07.1993

Polozka knihy o poskytnutych udajich z katastru Vyhotovil: Horakova Jirina

Podpis, razitko:

Horakova



VYPIS Z KATASTRU NEMOVITOSTI

Okres: 3206 MELNIK

Obec: 061 VELTRUSY

Kat.uzemi: 01 VELTRUSY kod:779873

LIST VLASTNICTVI: 150

A Vlastnik (poradi, jmeno nebo nazev a adresa)	Identifikator	Podil
1 CR STREDISKO PAMATKOVE PECE A OCHRANY PRIRODY	00067825/00	

CASTECNY VYPIS

B Cislo parcely	Vymera C.ppp/ev Cast obce	Druh pozemku Vyziti nem. nemovitosti	Ochrana nemovitosti	Najemce
1-552	1500	ZASTAVENA PL BEZ DOMU		1 MW VELTRUSY
1054	9403	OSTATNI PL OST.VCR.ZEL.		1 MW VELTRUSY
1057	41180	OSTATNI PL OST.VCR.ZEL.		2 OKRESNI URAD MELNIK

‡ = Nedoreseny pravni vztah

B1 Jina prava	Listina	Cislo	PolVZ
---------------	---------	-------	-------

BEZ ZAPISU

C Omezeni vlastnickeho prava	Listina	Cislo	PolVZ
------------------------------	---------	-------	-------

BEZ ZAPISU

D Poznanky	Listina	Cislo	PolVZ
------------	---------	-------	-------

BEZ ZAPISU

E Nabyvaci tituly	Listina	Cislo	PolVZ
-------------------	---------	-------	-------

CELE VLASTNICTVI	HS	998/66	135/68
------------------	----	--------	--------

Katastralni urad MELNIK

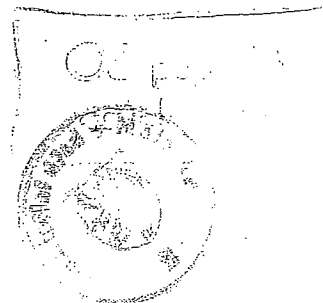
Vyhotoveno dne: 02.07.1993

Polozka knihy o poskytnutych
udajich z katastru

Vyhotovil: Horakova Jirina


Podpis, razitko:

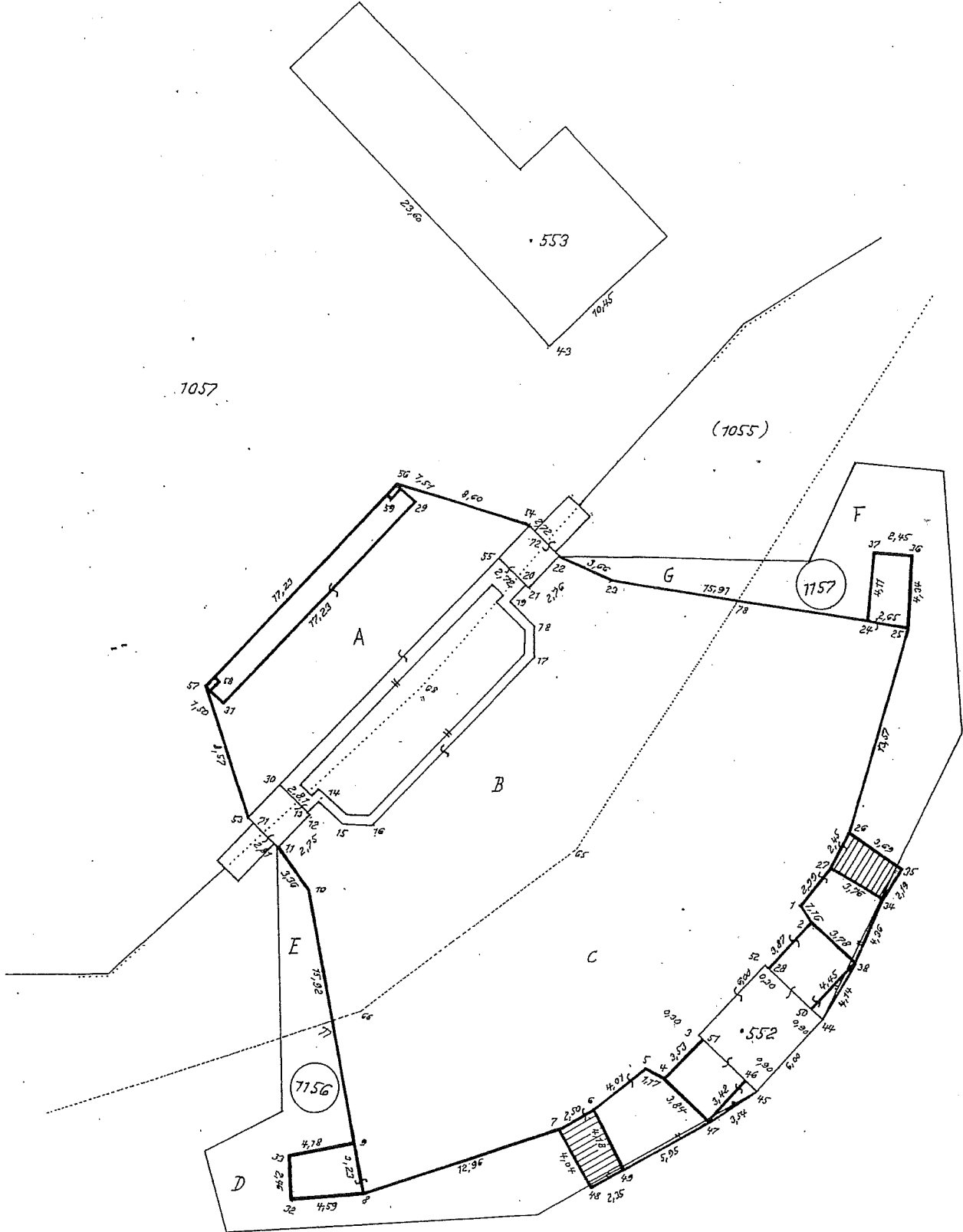
Horakova



VÝKAZ VÝMĚR PODLE EVIDENCE NEMOVITOSTÍ

Dosavadní stav			Nový stav												
Parcelní číslo	Výměra		Druh pozemku	Parcelní číslo	Výměra		Druh pozemku	Nabyvatel	Kvalita výměry	Porovnání se stavem evidence právních vztahů				Poznámka	
	ha	m ²			ha	m ²				Parcelní číslo		Číslo listu vlast.	Výměra dílu		
					v PK	v EN			ha	m ²					
1057	4	11.80	<i>hark. ost. p.</i>	1057	4	10.87	<i>hark. ost. p.</i>		1						
1054	94	03	<i>hark. ost. p.</i>	1054	93	79	<i>hark. ost. p.</i>								
st. 552	15	00	<i>obc. vyb. zast. p.</i>	552	13	27	<i>obc. vyb. zast. p.</i>	1	1						
										1057	150	2	74	A	
										1055	150	3	93	B	
										1054	150	7	14	C	
												13	21		
				1156	1	38	<i>svah ost. p.</i>	1	1						
										1054	150	1	15	D	
										1055	150		23	E	
												1	38		
				1157	1	58	<i>svah ost. p.</i>	1	1						
										1054	150		37	F	
										1055	150		27	G	
													1	58	
	5	20.83			5	20.83									
nabyvatel: 1 - OÚ Valtrusy															

Název organizace <i>Středisko geodézie mělník</i>	Okres <i>mělník</i>	Obec <i>Valtrusy</i>	Kat. území <i>Valtrusy</i>
	Číslo zakázky 260 plánu <i>702-338</i>	Mapový list č. <i>11-13-8</i>	Záznam podrobného měření změn č. <i>338</i>
GEOMETRICKÝ PLÁN pro <i>zaměření areálu letního kina st. p. 552, 1156, 1157.</i>			
Zaměřil	Vyhotovil	Ověřil	Potvrdil
Dne <i>22.7.1991</i>	Dne <i>27.7.1992</i>	Dne <i>31.1.1992</i>	Dne <i>31.1.1992</i>
<i>Žambírsek Josef</i>		<i>Ing. Vodáková Eva</i>	
Nové hranice byly v přírodě označeny <i>rdí a ploty.</i>		Náležitosti a přesnosti odpovídá předpisům	Soulad očíslování parcel s údaji evidence nemovitosti se potvrzuje
*) Výměra 1 ... z přímo měřených měř vypočtena 2 ... z vyrovnaných souřadnic 0 ... graficky		Ing. Vodáková Eva oprávněná ověřovatelka výsledky geodetických prací podle § 3 odst. 1 písmeno a, b vyhlášky č. 60/1973 Sb.  Podpisy, razítka	
Souřadnice bodů označených čísly a ostatní měřické údaje jsou uloženy ve všeobecné dokumentaci <i>SG mělník</i>			



1057

(1055)

7156

7157

70574