



























- | | |
|---|---|
|  | Vymezení řešeného území |
|  | Zastavěné území ke dni 15. 6. 2017 |
|  | Hranice parcel dle KN |
|  | Stavební objekt dle KN |
|  | Zastavitelné plochy, plochy přestavby a plochy změn v krajině |
|  | Lesy |
|  | Vodní plochy a toky |

DOPRAVA

- | STAV | NÁVRH | |
|---|---|---|
|  |  | Železniční dráha |
|  |  | Silnice II. třídy |
|  |  | Silnice III. třídy |
|  |  | Komunikace místní a účelové |
|  |  | Autobusová zastávka |
|  |  | Cyklotrasy |
|  |  | Turistické trasy |
|  |  | Cestní síť |
|  |  | Ochranné pásmo silnice II. a III. třídy |



OBJEDNATEL	Město Veltrusy Palackého 9 277 46 Veltrusy	
URČENÝ ZASTUPITEL	Mgr. Filip Volák	

POŘIZOVATEL | MěÚ Kralupy nad Vltavou
Odbor výstavby a územního plánování
Palackého nám. 1
278 01 Kralupy nad Vltavou

OSOBA SPLŇUJÍCÍ KVALIF. PŘEDPOKLADY | Ing. Milena Jakeschová

ZPRACOVATEL | U-24, s. r. o.
ARCHUM architekti s. r. o.

AUTORSKÝ TÝM | Šimon Vojtík, Jana Urbanová, Michal Petr
David Třešňák, Petr Koloušek

ÚZEMNÍ PLÁN VELTRUSY

NÁVRH PRO SPOLEČNÉ JEDNÁNÍ

DOPRAVA

FORMÁT	50 * 65 [5,2 A4]
MĚŘÍTKO	1 : 10 000
SOUŘADNICOVÝ SYSTÉM	S - JTSK
ČÍSLO VÝKRESU	G

06 | 2017



Projekt byl realizován s finančním přispěním
Středočeského kraje.

Nelahozeves

Kralupy
nad
Vltavou

Chvatěruby

Chvatěruby